



Musée
Culture

ministère
de la culture
60
AN
1830-2020

LE MINISTÈRE
DE LA CULTURE
VOUS INVITE AUX

21-22 Septembre 2019

Journées Européennes du Patrimoine



PATRIMOINE CAUDEBECAIS
Visite libre et commentée

1h30 de visite à travers la ville à la découverte
de la richesse du patrimoine caudebécais.
Livret et audio-guide téléchargeables sur
www.caudebecleselbeuf.fr



Audio-guide et livret

Cette visite commentée à la découverte du patrimoine caudebécais vous est proposée dans le cadre des journées du patrimoine 2019.

A l'occasion de cette visite, vous pourrez vous appuyer sur le livret de présentation disponible en mairie.

Ce livret est **téléchargeable sur le site internet de la Ville** (www.caudebecleselbeuf.fr), rubrique La Ville / Patrimoine.

Cette visite est également **disponible sous forme d'audioguide avec l'application gratuite**

izi. TRAVEL
the storytelling platform

Téléchargeable sur



Circuit



- 1 Parc du Cèdre
- 2 Ancien Hospice
- 3 Rue de Strasbourg
- 4 Rue de la Porte Verte
- 5 Chateau de La Villette

- 6 Porte d'entrée du Château
- 7 Carrefour du G^{le} Raymond Mamier
- 8 Calvaire
- 9 Les Serres Chevrier
- 10 La Filature Milliard

Entretien et célébrer notre héritage commun

De son riche passé, la Ville de Caudebec-lès-Elbeuf a conservé de nombreuses trace. Ces anciens bâtiments industriels, ces usines, ces jardins, font désormais l'objet d'un entretien attentif. De nombreux bâtiments installées à Caudebec-lès-Elbeuf sont aujourd'hui rénovés, ou parfois reconvertis en logements, ou en équipements de services publics.

Ce patrimoine historique constitue notre héritage commun. Il façonne notre environnement, notre qualité de vie. Il contribue à l'attractivité et au rayonnement de notre ville.

A l'occasion des Journées du Patrimoine, les 21 et 22 septembre, nous avons souhaité proposer une nouvelle visite commentée de la Ville. Que vous soyez Caudebécais ou non, nouvel habitant de la ville ou résident plus ancien, nous sommes heureux de vous proposer cette balade à travers la ville à la découverte de sites parfois méconnus et pourtant si emblématiques de l'histoire de notre territoire.

Je souhaite que cette visite vous permette de partager, comme nous, la fierté de vivre dans une ville riche de son passé et résolument tournée vers l'avenir !

Parc du Cèdre 1

Vous entrez dans le Parc du Cèdre. Entièrement réaménagé et ouvert au public depuis l'été 2016, cet espace constitue désormais un véritable poumon vert en centre-ville. Il propose des espaces ludiques et paysagés, particulièrement adaptés aux familles, aux enfants et aux aînés.

A l'arrière de ce parc, s'élevait le Château du Cèdre. Racheté par la Ville en 1971, il a été utilisé comme centre de loisirs et a accueilli des générations de jeunes Caudebécais. Il avait été avant cela, un restaurant mais il s'agissait, au début du siècle, d'une vaste maison d'habitation. Le Château du Cèdre a malheureusement été détruit par un incendie en juillet 2012.

Sur la grille, les initiales LB, font probablement référence à un propriétaire du nom de Lefebvre-Brigalant, fabricant associé de tissus au début du 20^{ème} siècle.

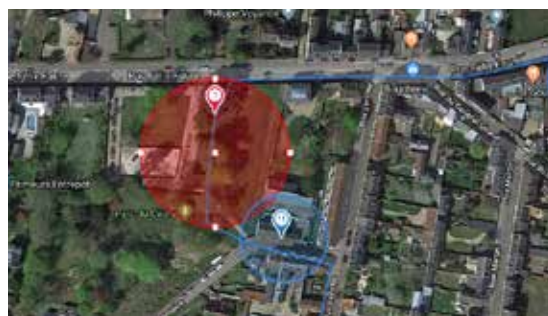
A gauche de la grille, vous apercevez le Cèdre tricentenaire qui a donné son nom au parc.

Un peu plus loin, en rejoignant la rue Romaine, vous rencontrez Clochette et Grisette, deux chèvres qui ont élu domicile dans le parc. Au centre de l'allée, vous pourrez vous arrêter devant un Cornouiller mâle, ou *Cornus Mas*, âgé d'environ 180 ans et auquel a été décerné le label «Arbre remarquable de France» du fait de sa rareté dans notre région.



Château du Cèdre avant sa démolition

*Empruntez la sortie principale du parc.
A droite, empruntez la rue Félix Faure jusqu'à la rue de Strasbourg.
Arrêtez-vous devant la résidence Tivoli.*



Rue Félix Faure

Propriété : Ville de Caudebec-lès-Elbeuf

2 Résidence Tivoli (Ancien hospice)



En 1885, Mme Emilie Lecallier, Veuve Leriche, une famille d'industriels du textile, fait don d'un terrain à la ville de Caudebec pour y construire « un hôpital ou hospice et maison de bienfaisance ». L'établissement ainsi créé, de statut public, comptait peu de personnel laïc. Ce sont les sœurs de St-Vincent de Paul qui soignaient les malades. Inauguré le 18 août 1889 par M. Camille Ledan, Maire de la Ville, le bâtiment central situé rue Félix Faure, était divisé en deux parties : L'hôpital composé de 8 lits et un hospice, qui comprenait 36 lits en salle commune pour les indigents, et 3 chambres particulières pour recevoir les personnes âgées et quelques malades incurables de plus de 15 ans. L'établissement s'agrandit ensuite de cinq bâtiments annexes. Durant la seconde guerre mondiale, la partie hôpital fut réquisitionnée et devient un hôpital militaire. En 1958, les services de médecine et de chirurgie furent regroupés à l'hôpital d'Elbeuf. Les lits de l'hôpital furent transformés en lits d'hospice. Le 23 octobre 1977, les résidents emménagent dans le bâtiment actuel, ainsi que la cuisine et les services administratifs. La blanchisserie et la pharmacie restent dans les anciens locaux annexes. En 1994, le bâtiment d'origine est vendu à la société d'HLM d'Elbeuf qui l'aménage en logements. Enfin depuis 2007, l'établissement devient un EHPAD de 240 lits.

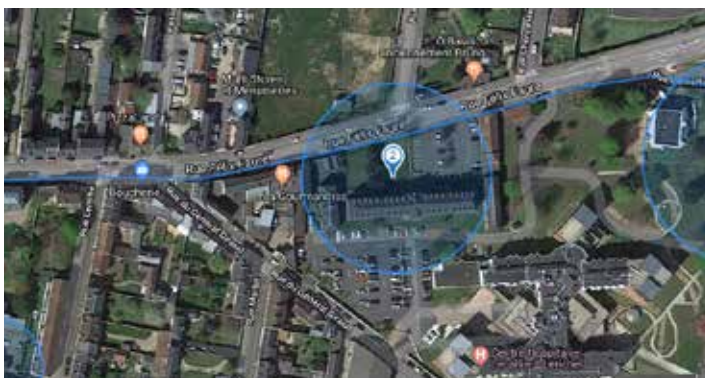


*Poursuivez sur la rue Félix Faure
jusqu'à la rue de Strasbourg.
Tournez à droite et poursuivez
jusqu'à la rue de la Porte Verte.*

Rue Félix Faure
Propriétaire : SA HLM de la région d'Elbeuf

Rue de Strasbourg 3

Vous allez emprunter la rue de Strasbourg. Ouverte le 21 juin 1871, elle rend hommage aux Alsaciens réfugiés dans la région elbeuvienne après 1870.



Rue de la Porte Verte



Vous empruntez la rue de la Porte Verte qui chemine jusqu'à La Villette.

La tradition rapporte qu'il existait dans les murs du Parc du domaine de La Villette, une ouverture fermée par une porte peinte en vert. Seul le Prince de Lambesc avait le droit de passage par cette porte vers laquelle se dirigeait alors le chemin que l'ont fit dévier, après la Révolution, mais qui a conservé le nom de la rue de la Porte Verte.

Au début des années 80, les lotissements qui sont construits dans le quartier, se voient donner les noms des métiers du tissage de la région d'Elbeuf : Les Décatisseurs, les Echantillonneurs, les Epinceteuses, les Fileurs, les Foulonniers, les Laineurs, les Ourdisseuses, les Rentrayeuses, les Teinturiers, les Tisserands et les Trameuses.

*Continuez sur la rue de la Porte Verte jusqu'au
Complexe sportif de La Villette.
Empruntez le parking par l'allée Roberty Hazet.
Le mur d'enceinte se trouve au fond à gauche.*



Place Ernest Renan
Propriété : Ville de Caudebec-lès-Elbeuf
Construction : 1922

5 6 Château de La Villette

5 - Démoli en 2003, le château de La Villette a fortement marqué le territoire de son empreinte.

Au sud du château, ainsi qu'à l'Ouest, subsistent encore des murs d'enceinte, dont celui du parking du Complexe Sportif entièrement rénové dans le cadre du chantier.

Un peu plus loin, se trouvait le jardin du château et de chaque côté, une chapelle funéraire abritant la tombe des châtelains.

En raversant la rue Hasek, vous vous retrouvez au centre de la résidence, emplacement de l'ancien château qui avait habité une clinique, la clinique Saint-Come. A l'abandon, le château fût démolé en 2003 pour laisser place à des constructions de logements.

6 - En rejoignant la rue de La Villette, vous pourrez ressortir par une des anciennes entrées de la clinique. Vous rejoindrez alors le carrefour du général mamier sur lequel sont installés les piliers et les grilles d'entrée de la clinique.



Rue de la Porte Verte
Caudebec-lès-Elbeuf

Carrefour du Général Raymond Mamier 7

Le 11 novembre 2014, la ville de Caudebec-lès-Elbeuf a donné le nom de Raymond Mamier à ce carrefour situé face à l'espace Corto Maltese, à l'angle des rues Galilée, du Griolet et de la Porte Verte). Ce Caudebecais, général et héros de la guerre 14-18, malheureusement trop souvent oublié, résidait au 12 de la rue Galilée.

Né en 1894 à Elbeuf, Raymond Mamier s'engage volontairement dans l'armée en août 1914. Commencant sa carrière militaire comme simple soldat, il est nommé adjudant à la fin de la Grande Guerre. Il gravit les échelons rapidement, valorisant ses remarquables états de service (15 citations à l'ordre de l'armée) et ses actes de bravoure. Il est promu lieutenant en 1926, capitaine en 1928, commandant en 1935 puis lieutenant-colonel. Après la défaite et l'armistice de 1940, Raymond Mamier continue à lutter pour la liberté en se ralliant aux Forces Françaises Libres pour poursuivre le combat en Afrique. En août 1944, il participe à la Libération de la France dans l'armée du général de Lattre de Tassigny.

Après la seconde guerre mondiale, il est nommé colonel en extrême orient puis en 1946, il est promu général et Commandeur de la Légion d'Honneur. En 1951, le général Mamier met fin à sa carrière militaire. Il décède en 1952.

Une partie de sa famille réside toujours à Caudebec-lès-Elbeuf.



Reprennez la rue Galilée jusqu'au Calvaire.



Carrefour Raymond Mamier

10

JOURNEES EUROPEENNES DU PATRIMOINE - 21 ET 22 SEPTEMBRE 2019
PATRIMOINE CAUDEBECAIS - VISITE LIBRE ET COMMENTEE

En 2016, la Ville de Caudebec-lès-Elbeuf a souhaité que le Calvaire situé à l'angle des rues Galilée et Dolet soit rénové. A l'occasion de ces travaux, un groupe du Conseil Municipal des Sages a travaillé sur l'histoire du Calvaire. Après de nombreuses recherches dans les archives, les sages ont retrouvé la trace du Calvaire, dit « de la Villette » sur le cadastre Napoléonien de 1832. L'ouvrage « Notices historiques » de Henri Saint-Denis, date même le Calvaire de l'année 1821. Mais c'est peu avant 1905 et la Loi de séparation de l'Église et de l'État, que le Calvaire génère le plus de débats. Il connaît même, à cette époque, des actes de vandalisme.



Poursuivez sur la rue Etienne Dollet , traversez la rue de Strasbourg jusqu'aux Serres Chevrier



Angle des rues Etienne Dolet et Galilée.

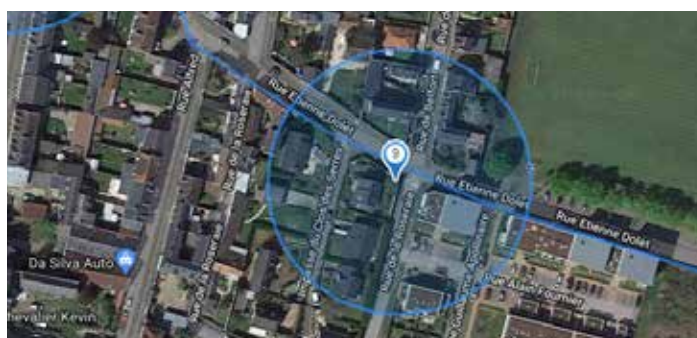
Ici étaient établies les serres de M. Claude Chevrier, Horticulteur. Son nom a été donné à la résidence en 2011.

En décembre 1962, un ouvrier qui travaillait sur sa propriété mettait à jour deux crânes de femme, sans corps, la face tournée vers le bas. Cette découverte fût la première d'un site qui en connut beaucoup d'autres. En 2010, avant la construction de la résidence, une opération de diagnostic permis de préciser l'étendue et l'ampleur du site funéraire remarquable, tant par le nombre de sépultures (570 tombes à inhumations et 480 sépultures à incinération), que par la richesse du mobilier associé. L'emplacement de l'ensemble funéraire le long d'une voie gallo-romaine, ainsi que la présence de deux chemins d'accès, offrent l'opportunité de comprendre les relations avec la périphérie de la cité antique.



Caudebec-lès-Elbeuf, Les Serres Chevrier : mortier en céramique sigillée (S. Le Maho)

Poursuivez par la rue Etienne Dollet, jusqu'à la rue Louis Blanc, jusqu'au croisement de la rue Leriche.



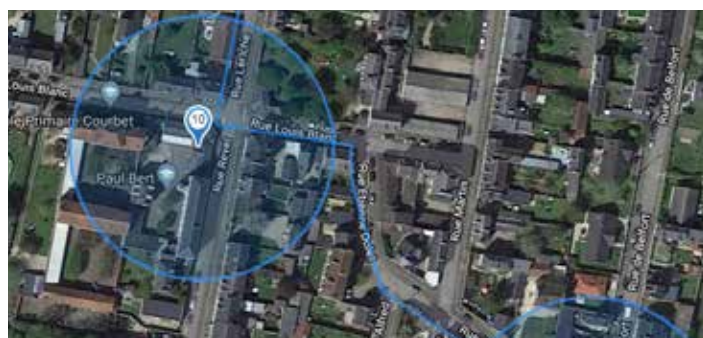
Rue Etienne Dollet

Ce bâtiment, qui a été une usine textile spécialisée dans la fabrication de drap de laine, a été construit durant le 2^e quart du 19^e siècle. Son activité textile a cessé à la fin du 19^e siècle et l'usine est aujourd'hui transformée en école.

L'atelier de fabrication construit sur rue s'élève sur deux étages carrés, toit à longs pans. Le bâtiment à usage de magasin industriel et de bureau est en rez-de-chaussée. Dans la cours, on retrouve le logement patronal, composé d'un étage carré et d'un étage de comble percé de lucarnes.



A l'angle des rues Revel et Louis Blanc, se situe l'école Paul Bert. Poursuivez jusqu'à la rue Romaine et tournez à gauche.

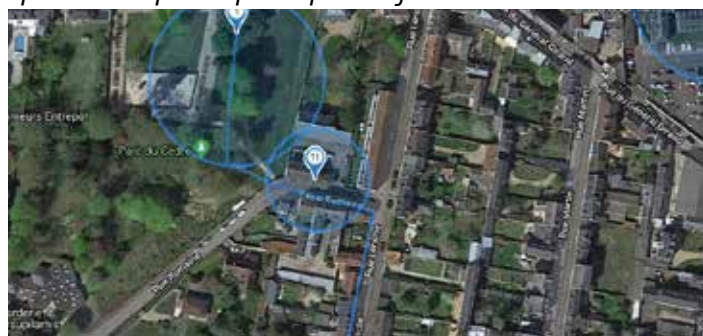




Située rue Romaine, la filature et tissage de laine Milliard qui devient ensuite l'usine de confection Melmann est désormais un immeuble d'habitation, la résidence Antonin.



Juste après l'ancienne filature, devenue la résidence Antonin, empruntez la petite porte pour rejoindre la Parc du Cèdre.





Réalisation : Ville de Caudebec-lès-Elbeuf
Septembre 2019

Sources :
"Caudebec-lès-Elbeuf, histoire de la ville et de ses 160 rues"
culture.gouv.fr